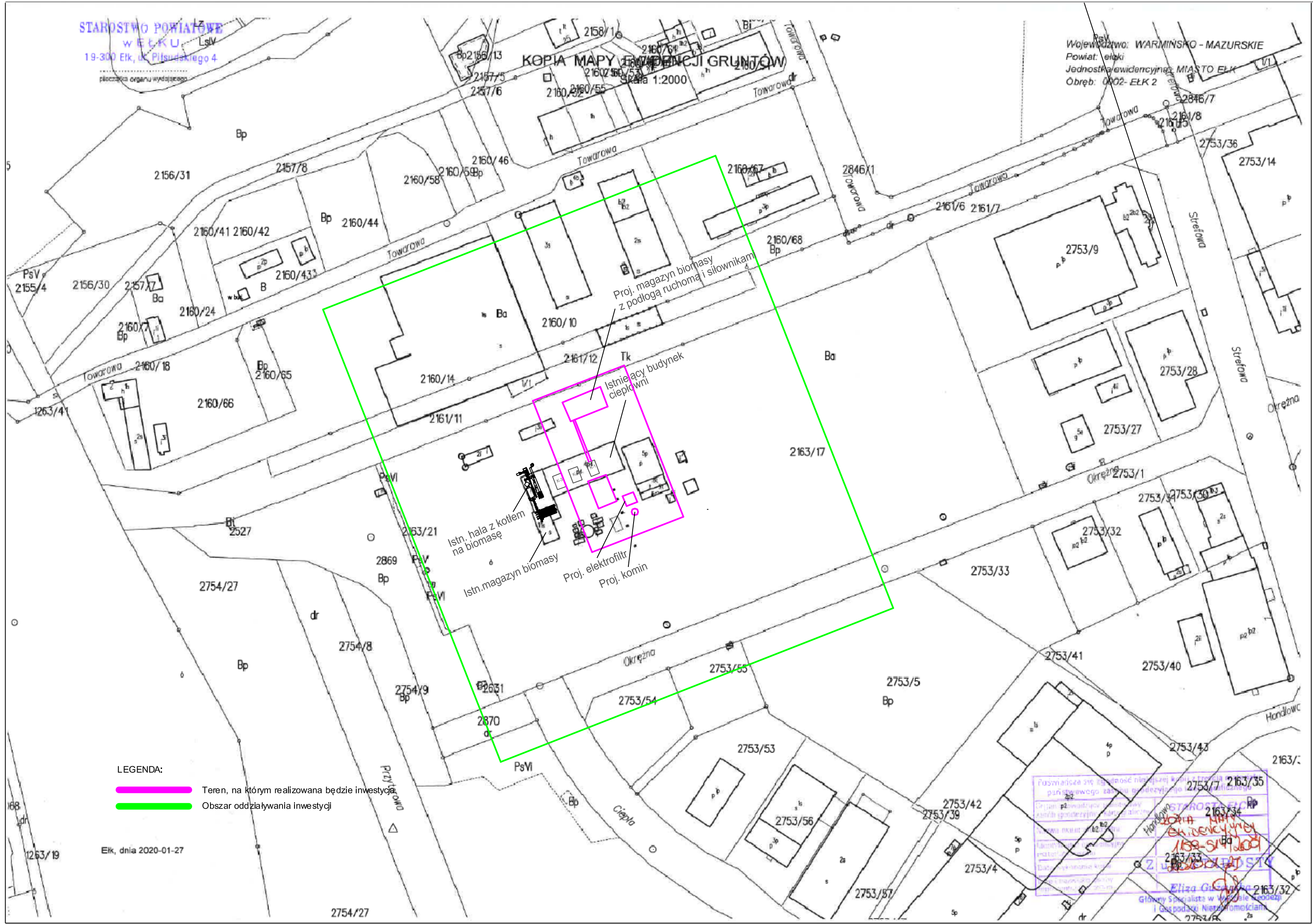


KOPIA MAPY EVIDENCJI GRUNTÓW
Skala 1:2000

Województwo: WARMIŃSKO - MAZURSKIE
Powiat: elkki
Jednostka ewidencyjna: MIASTO ELK
Obręb: 0002-ELK 2



Proj. magazyn biomasy
z podłogą ruchomą i siłownikami



Istniejący budynek
ciepłowni

Istn. hala z kotłem
na biomasę

Istn. magazyn biomasy

Proj. elektrofiltr
Proj. komin

LEGENDA:

-  Teren, na którym realizowana będzie inwestycja
-  Obszar oddziaływania inwestycji

Elk, dnia 2020-01-27

2163/35
2753/39
2163/34
2163/33
2163/32
2163/31
2163/30
2163/29
2163/28
2163/27
2163/26
2163/25
2163/24
2163/23
2163/22
2163/21
2163/20
2163/19
2163/18
2163/17
2163/16
2163/15
2163/14
2163/13
2163/12
2163/11
2163/10
2163/9
2163/8
2163/7
2163/6
2163/5
2163/4
2163/3
2163/2
2163/1

Starostwo Powiatowe
w Elku
Jednostka Ewidencyjna
MIASTO ELK
0002-ELK 2

Eliza Guzik
Główny Specjalista w Wydziale Geodezji
i Gospodarki Nieruchomościami